




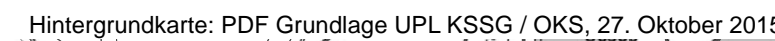
	Strassenabstandslinie Bauten und Anlagen	neu
	Strassenabstandslinie Bauten und Anlagen	aufzuheben
	Baubereich Weiteres Entwicklungsgebiet	neu
	Baubereich Weiteres Entwicklungsgebiet	aufzuheben
	Richtungspunkt Fuss- und Radwegverbindung	neu
	Richtungspunkt Fuss- und Radwegverbindung	aufzuheben



Haus 02	Bezeichnung Spitalbauten bestehend
Haus 10	Bezeichnung Spitalbauten neu
	Baute bestehend
	Bauten abzubauen
	Baute unterirdisch bestehend
	Parkierungsanlage Böschmühle bestehend
	Bavariakanal bestehend
	Bavariakanal geplant
	Bavariakanal aufzuheben
	Hauptzugänge
	Geschützte Operationsstelle (GOPS) neu
	Weitere projektierte Baute
	Tiefgarage bestehend
	Zweiradabstellplätze neu
	Bushaltestelle bestehend
	Kulturobjekt gemäss Inventar
	Geschütztes Ortsbild
	Naturobjekt gemäss Inventar
	Referenzhöhe in m ü.M.
	Strassenausbauten- und anpassungen geplant
	Fernwärmetrasse geplant